


SPD-Ortsbeiratsfraktion Worms-Leiselheim



An den Ortsvorsteher
Herrn
Johann Nock
Büro des Ortsvorstehers
Adam-Riese-Str. 2
67549 Worms-Leiselheim

28.02.2016

Anfrage

Liegt Unterbrechung des Hochwasserschutzes durch Mühlgraben vor?

Sehr geehrter Herr Nock,

wir bitten Sie, die nachfolgend aufgeführte Anfrage in die Tagesordnung der nächsten Sitzung aufzunehmen.

Am 8. Februar trat aufgrund der starken Regenfälle zum ersten Mal seit Erneuerung und Optimierung des Hochwasserschutzes eine kritische Situation an der Pfrimm und damit in unmittelbarer Nähe zu Leiselheim auf, bei der sogar die Barriere in der Landgrafenstraße durch die Feuerwehr geschlossen wurde. Zahlreiche Kleingärten an der Pfrimm waren überflutet und am oberirdischen Mühlgraben östlich des Fußballplatzes stand das Wasser sichtbar bis zum Ausfluss aus dem kanalisierten Teil extrem hoch, so dass die Abflussrohre komplett gefüllt waren. Im benachbarten Pfiffliğheim war die Situation sogar noch dramatischer. Dort wurde unerwartet das Gelände und Gebäude der Papierhalterfabrik Gätzen geflutet.

Diesbezüglich fragen wir an:

1. Ist der Hochwasserschutz durch den Mühlgraben lückenhaft?
2. Gibt es einen eingebauten Schutzmechanismus, der verhindert, dass durch das zurücklaufende Wasser im kanalisierten Teil des Mühlgrabens, der sich durch ganz Leiselheim zieht, Schaden u. a. in den Haushalten entsteht und im Extremfall durch Überdruck die Kanaldeckel hebt?
3. Falls nicht, wie könnte ein solcher Schutz aussehen und ist es geplant einen solchen Schutz zu installieren?

Für die SPD-Fraktion


Dirk Dorsam
Sprecher

Stadtverwaltung · Marktplatz 2 · 67547 Worms

An
 Herrn Ortsvorsteher
 Johann Nock
 Büro des Ortsvorstehers
 Adam-Riese-Strasse 2
 67549 Worms-Leiselheim

<i>Dienststelle</i>	Öffentliche Sicherheit und Ordnung 3.09 Brand- und Katastrophenschutz
<i>Ansprechpartner</i>	Klaus Feuerbach, Dipl.-Ing. (FH)
<i>Dienstgebäude</i>	Hauptfeuerwache Zimmer 205
<i>Teil-Durchwahl</i>	06241 / 853-3900
<i>Telefax</i>	06241 / 853-3990
<i>E-Mail</i>	klaus.feuerbach@worms.de
<i>Unser Zeichen</i>	67547 Worms FEU 01.03.2016

Ihr Schreiben vom
 28.2.2016
 Ihr Zeichen
 Anfrage

Sehr geehrter Herr Nock,

bezüglich Ihrer Anfrage zum Hochwasserschutz der Pfirrm, nehme ich als Einsatzleiter des Feuerwehreinsatzes vom 8. Februar 2016 wie folgt Stellung:

zu 1.: Der Hochwasserschutz ist eine bauliche Maßnahme, die Feuerwehr kann hierzu

keine Aussage treffen

zu 2.: wie 1.

zu 3.: wie 1. und 2.

Anbei sende ich Ihnen eine Hochwasser-Gefahrenkarte mit den Überflutungsflächen zu einem HQ10 (10-jähriges Hochwasser) der Pfirrm im Bereich Worms-Pfirrheim. Die Feuerwehr wird im Rahmen des Katastrophenschutzes tätig. Der Aufbau der Hochwasserschutzwände erfolgt je nach Pegelstand anhand der baulich geplanten, mobilen Hochwassermaßnahmen welche der Feuerwehr zur Verfügung gestellt wurden.

Mit freundlichen Grüßen


Abteilung
 Abteilungsleiter 3.09 Brand- und Katastrophenschutz
 Stadtfeuerwehrrinspekteur

www.worms.de
 stadtworms@worms.de
 Tel. 06241/853-0
 Fax 06241/853-1092 (Rathaus)

Dienstzeiten:
 Mo – Fr: 09.00 – 12.00 Uhr
 Do: 14.00 – 16.00 Uhr


Sparkasse Worms-Alzzy-Ried
 BLZ 553 500 10, Konto 250
 (Kontokorrent) Sparkasse Worms-Wonnegau eG
 BLZ 553 900 00, Konto 22705

Ust.-IdNr.: DE 149 960 428
 St-Nr.: 44/678/0800/1




Hochwasser-Gefahrenkarte HQ 10 Pfrimm (4)

Überflutungsflächen /tiefen



Geschützte Bereiche, Druckwasserbereiche /tiefen



Hochwasserschutzanlagen

- Deiche, Wände
- mobile Elemente
- Gewässerverlauf

